

**Uchwała Nr X/58/2015
Rady Powiatu Złotowskiego
z dnia 17 sierpnia 2015 roku**

w sprawie wyrażenia zgody na zbycie nieruchomości położonych w Złotowie przy ul. 8-go Marca i w Dzierżążenku gm. Złotów

Na podstawie § 5 uchwały Nr XXXIV/147/2001 Rady Powiatu Złotowskiego z dnia 26 września 2001 roku w sprawie określenia zasad nabycia, zbycia i obciążenia nieruchomości oraz ich wydzierżawiania lub wynajmowania na okres dłuższy niż trzy lata (Dz. Urzęd. Woj. Wlkp. Nr 124 poz. 2422), Rada Powiatu Złotowskiego uchwała co następuje:

§ 1. Wyraża się zgodę na zbycie nieruchomości gruntowych, położonych w:

- a) Złotowie przy ul. 8-go Marca, oznaczonej na mapie ewidencyjnej obr. 0093 na ark. mapy 1 numerem 27/60 o pow. 0,3231 ha, zabudowanej budynkami b. warsztatów szkolnych,
- b) Złotowie przy ul. 8-go Marca, stanowiącej część działki oznaczonej na mapie ewidencyjnej obr. 0093 na ark. mapy 1 numerem 27/59 o pow. 8,1288 ha, niezabudowaną, (według wstępnego projektu podziału oznaczoną jako działka nr 27/62 o pow. 0,8457 ha),
zapisanych w KW PO1Z/00041326/1, zakreślonych na mapie stanowiącej załącznik nr 1 do uchwały,
- c) Dzierżążenku gm. Złotów, oznaczonej na mapie ewidencyjnej obr. 0051 na ark. mapy 2 numerem 400/63 o pow. 0,9966 ha, niezabudowanej,
- d) Dzierżążenku gm. Złotów, stanowiącej część działki oznaczonej na mapie ewidencyjnej obr. 0051 na ark. mapy 2 numerem 400/5 o pow. 5,01 ha, niezabudowaną, (według wstępnego projektu podziału oznaczoną jako działka nr 400/65 o pow. 0,17ha),
zapisanych w KW nr PO1Z/00032196/4, zakreślonych na mapie stanowiącej załącznik nr 2 do uchwały,
stanowiących własność Powiatu Złotowskiego i będących w trwałym zarządzie Centrum Kształcenia Zawodowego i Ustawicznego w Złotowie.

§ 2. Sprzedaż nieruchomości opisanych w § 1 będzie mogła nastąpić po wygaśnięciu trwałego zarządu Centrum Kształcenia Zawodowego i Ustawicznego w Złotowie.

§ 3. Wykonanie uchwały powierza się Zarządowi Powiatu Złotowskiego.

§ 4. Uchwała wchodzi w życie z dniem podjęcia.

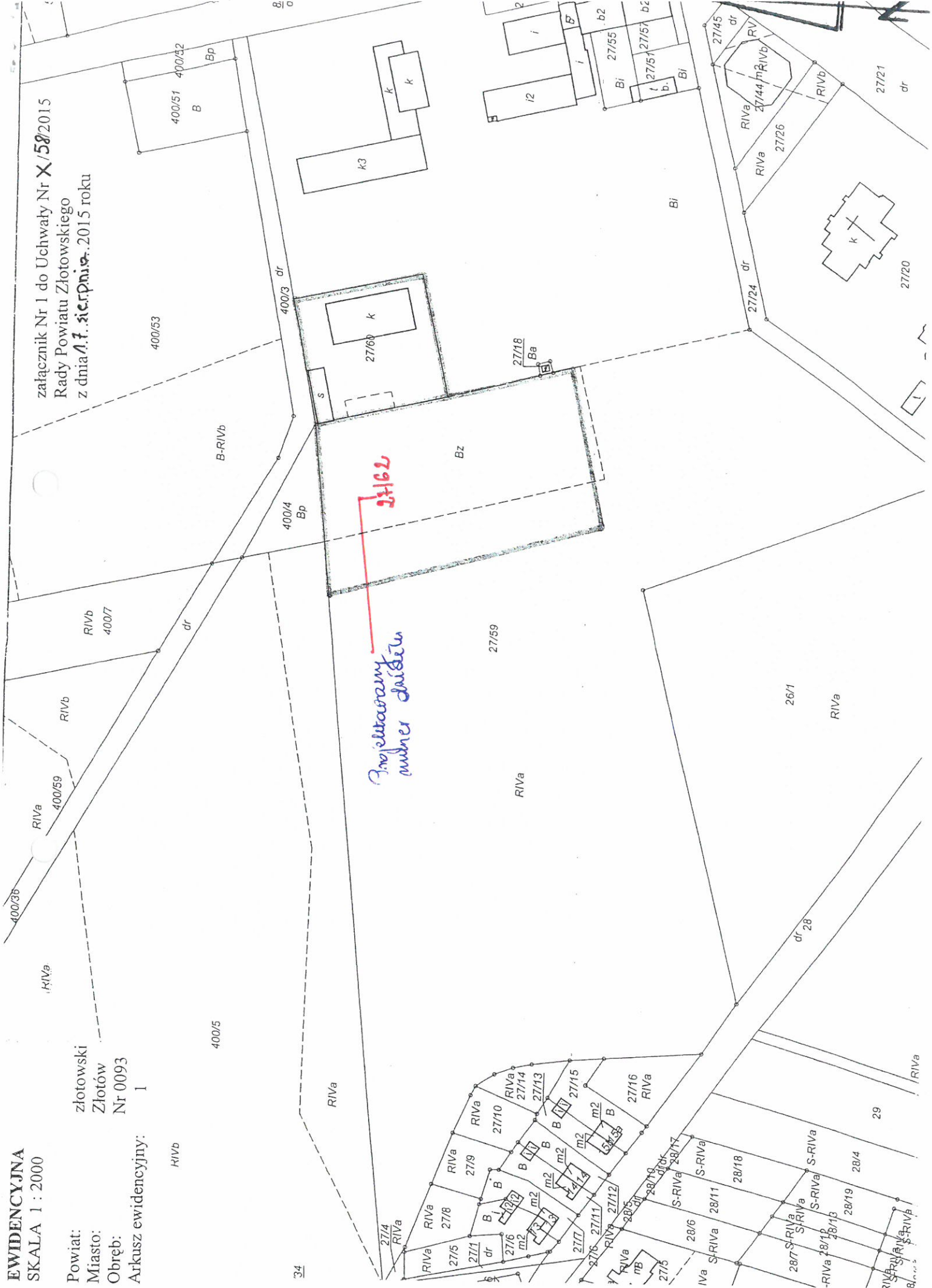
PRZEWODNICZĄCA RADY

Jadwiga Harbuzińska-Turek

EWIDENCYJNA
SKALA 1 : 2000

Powiat: złotowski
Miasto: Złotów
Obręb: Nr 0093
Arkusz ewidencyjny: I

załącznik Nr 1 do Uchwały Nr X/58/2015
Rady Powiatu Złotowskiego
z dnia 17. sierpnia 2015 roku



Mapa Ewidencyjna

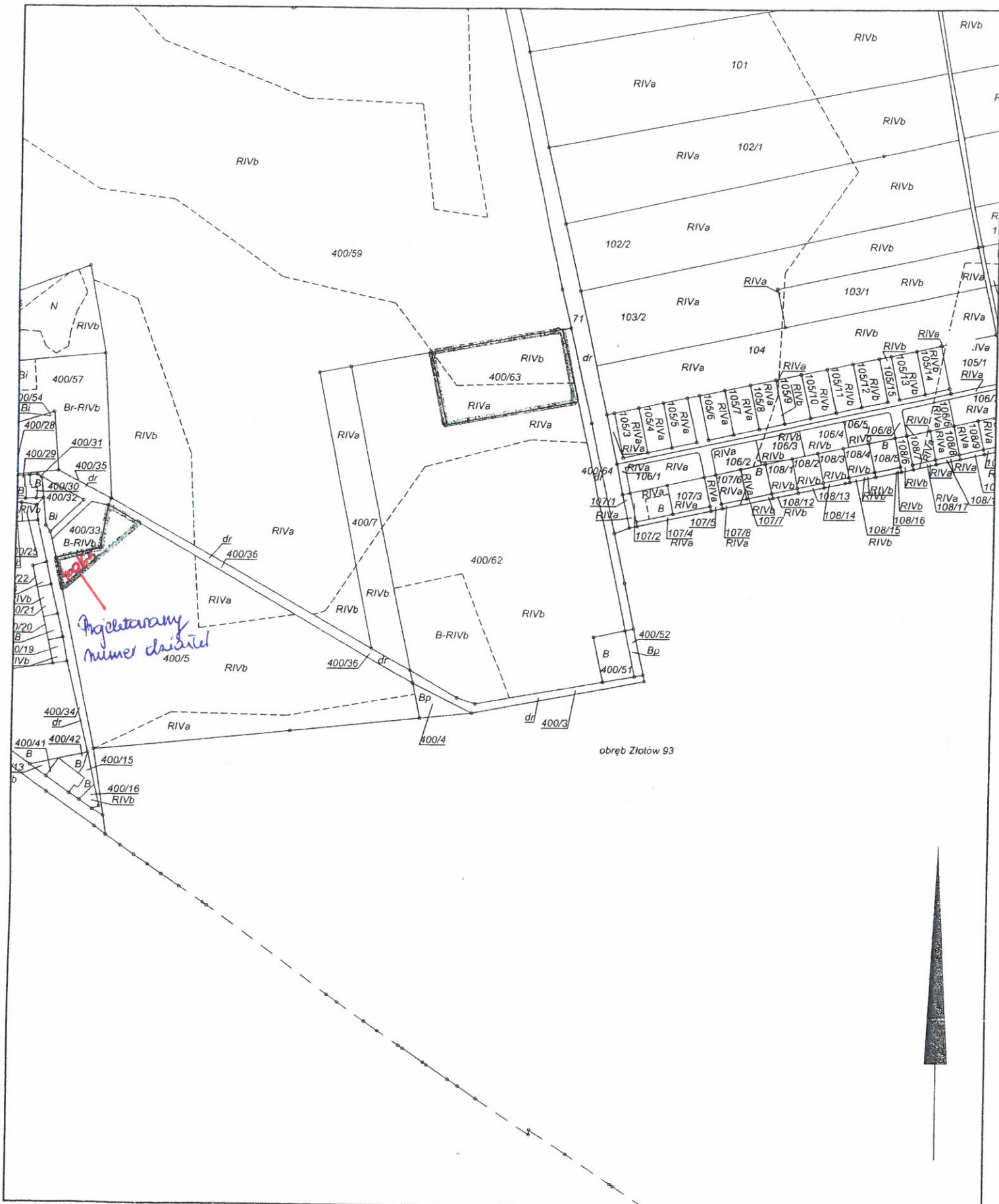
Skala 1:5000

Jednostka ewidencyjna: gm. Złotów

Obręb ewidencyjny: Dzierżążenکو

Arkusz ewidencyjny: 2

załącznik Nr 2 do Uchwały Nr X/58/2015
Rady Powiatu Złotowskiego
z dnia 17 sierpnia 2015 roku



Uzasadnienie
do uchwały Nr X/58/2015
Rady Powiatu Złotowskiego
z dnia 17 sierpnia 2015 roku

Powiat Złotowski jest właścicielem nieruchomości położonych w:

- a) Złotowie przy ul. 8-go Marca, obejmującej m.in. działki oznaczone na mapie ewidencyjnej obr.0093 na ark. mapy 1 numerami:
- 27/60 o pow. 0,3231 ha, zabudowaną budynkami b. warsztatów szkolnych,
 - 27/59 o pow. 8,1288 ha, zabudowaną,
- b) Dzierżążenku gm. Złotów, obejmującej m.in. działki oznaczone na mapie ewidencyjnej obr.0051 na ark. mapy 2 numerami:
- 400/63 o pow. 0,9966 ha, niezabudowaną,
 - 400/5 o pow. 5,01 ha, niezabudowaną,
- znajdujących się w trwałym zarządzie Centrum Kształcenia Zawodowego i Ustawicznego w Złotowie.

Na grunty te nie ma opracowanego miejscowego planu zagospodarowania przestrzennego. Zgodnie ze „Studium uwarunkowań i kierunków zagospodarowania przestrzennego miasta Złotowa”, uchwalonym przez Radę Miejską w Złotowie uchwałą nr XXI/138/05 z dnia 24 marca 2005 r. wyżej wymienione działki nr 27/60 i 27/59 położone w Złotowie przy ul.8-go Marca, znajdują się w obszarze „5” – „Wielatowo”, w jednostce „u₂”: teren użytkowany częściowo rolniczo, z usługami oświaty (Zespół Szkół Rolniczych), administracji i innymi; projektowana zabudowa mieszkalna i usługowo - mieszkalna z usługami wbudowanymi lub wolnostojącymi, nieuciążliwymi.


Natomiast wyżej wymienione działki nr 400/63 i 400/5, położone w Dzierżążenku gm. Złotów, według „ Studium uwarunkowań i kierunków zagospodarowania przestrzennego gminy Złotów” uchwalonym uchwałą nr VIII/66/11 Rady Gminy Złotów z dnia 26 maja 2011 r., stanowią tereny usług publicznych.

Z uwagi na to, że grunty zakreślone na mapach stanowiących załączniki do uchwały nie są wykorzystywane przez wyżej wymienioną jednostkę organizacyjną, podjęte zostały działania mające na celu ich zbycie, co umożliwi należyte ich zagospodarowanie.

Zgodnie z wyżej wymienionym § 5 uchwały Nr XXXIV/147/2001 Rady Powiatu Złotowskiego z dnia 26 września 2001 roku do zbycia nieruchomości wymagana jest zgoda Rady Powiatu Złotowskiego.

Wobec powyższego podjęcie niniejszej uchwały uważa się za uzasadnione.

WICESTAROSTA ZŁOTOWSKI


Daniel Szytych